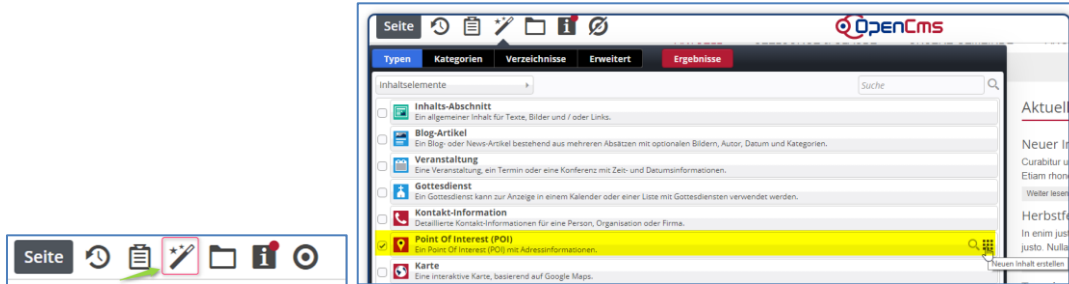



ERSTELLEN VON POINT OF INTERESTS (POI)

Sie können die Liste der POIs jederzeit selbst erweitern, z.B. mit Adressen von Kapellen, Pfarrheimen oder anderen häufig genutzten Orten.

Ausgangspunkt: Gehen Sie zum Seiten-Editor (Vorschauseite)

Schritt 1: Wählen Sie über den Zauberstab den Typ Point of Interest aus.



Schritt 2: Platzieren Sie mittels Movebutton  das Element auf Ihrer Seite – das Feld wird auf der Seite nur zur Eingabe der Daten benutzt und anschließend wieder von der Seite entfernt. OpenCms gibt Ihnen über die rot gestrichelten Linien die Möglichkeiten der Platzierung vor:



Schritt 3: Fahren Sie im Element über den Editierbutton  und öffnen Sie über den Bearbeitungsstift  (Editierstift) die Maske zur Eingabe:



Schritt 4: Füllen Sie die Eingabemaske entsprechend der abgefragten Felder aus

The screenshot shows the data entry form for a POI. The title is 'Neuer Point Of Interest (POI)'. The form includes fields for 'Art des POI', 'Adresse' (Straße, Erweiterte Adr..., Postleitzahl, Stadt, Region, Land), and 'Koordinaten' (with a map of Germany and latitude/longitude fields). The file name is 'poi_00009.xml'.

Hier die Eingaben zur Maske am Beispiel des Mainzer Doms:

Titel: Dom zu Mainz (geben Sie bitte immer den Ort oder Ortsteil mit an, das erleichtert den Besuchern der Webseite das Suchen)

Art des POI: Dom (in diesem Fall, sonst Pfarrkirche, Kirche, Kapelle, Krankenhaus)

📍 **poi_00001.xml**
 /.content/pois/poi_00001.xml [de]

POI Daten | Weitere Informationen

Titel


Art des POI

Adresse

Straße	<input type="text" value="Markt 10"/>
Erweiterte Adr...	<input type="text"/>
Postleitzahl	<input type="text" value="55116"/>
Stadt	<input type="text" value="Mainz"/>
Region	<input type="text"/>
Land	<input type="text" value="Deutschland"/>

Verfügbare Einrichtungen

Koordinaten

	<input type="text" value="55116 Mainz, Deutschland"/>
Breitengrad:	49.998897
Längengrad:	8.273946

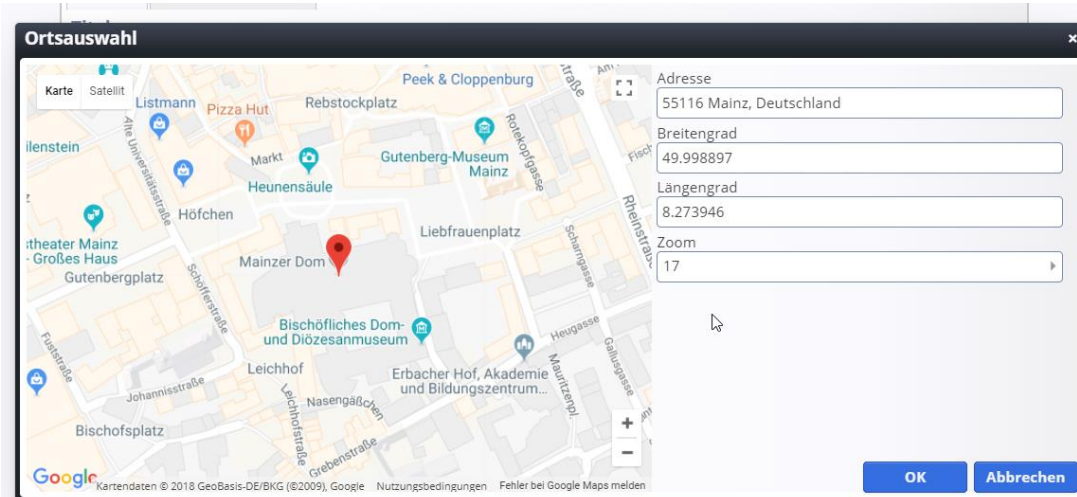
Straße: Markt 10 (Geben Sie hier unbedingt die Adresse der Kirche, des Gottesdienstortes ein, nicht die Adresse des Pfarramtes)

Erweiterte Adresse: z.B. bei einer Krankenhaus- oder Altenheimkapelle Etage und Raum

PLZ und Stadt: 55116 Mainz

Region und Land sind optional

Koordinaten: Hier können Sie über das Ordnersymbol am Ende der Zeile eine spezielle Maske öffnen und die Adresse nochmals eingeben, um die Karte zu überprüfen und den Zoomfaktor einzustellen (hier auf 16). Falls die Adresse von Google nicht korrekt zugeordnet wird, können Sie den roten Markierungspunkt auch einfach mit der Maus an die korrekte Stelle ziehen, Google übernimmt dann die Koordinaten.

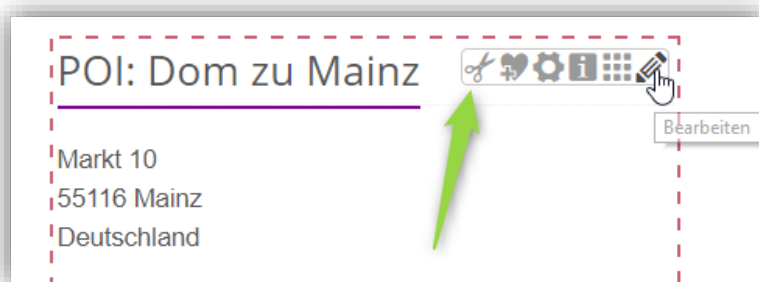


Schritt 5: Über den Reiter **Weitere Informationen** der Grundmaske können zudem noch eine Beschreibung mit Bild und **Kategorien** vergeben werden.

Schritt 6: Veröffentlichen (blauer Pfeil) oder Speichern und schließen (grüner Pfeil) Sie nun die gesamten Informationen zu diesem POI.



Dieser POI ist jetzt angelegt und Sie können ihn nun wieder von der Webseite entfernen (nicht löschen).



POIs können verwendet werden bei Veranstaltungen, Gottesdiensten, Kontakten (als angehängte Adresse) und bei den Karten-Elementen.